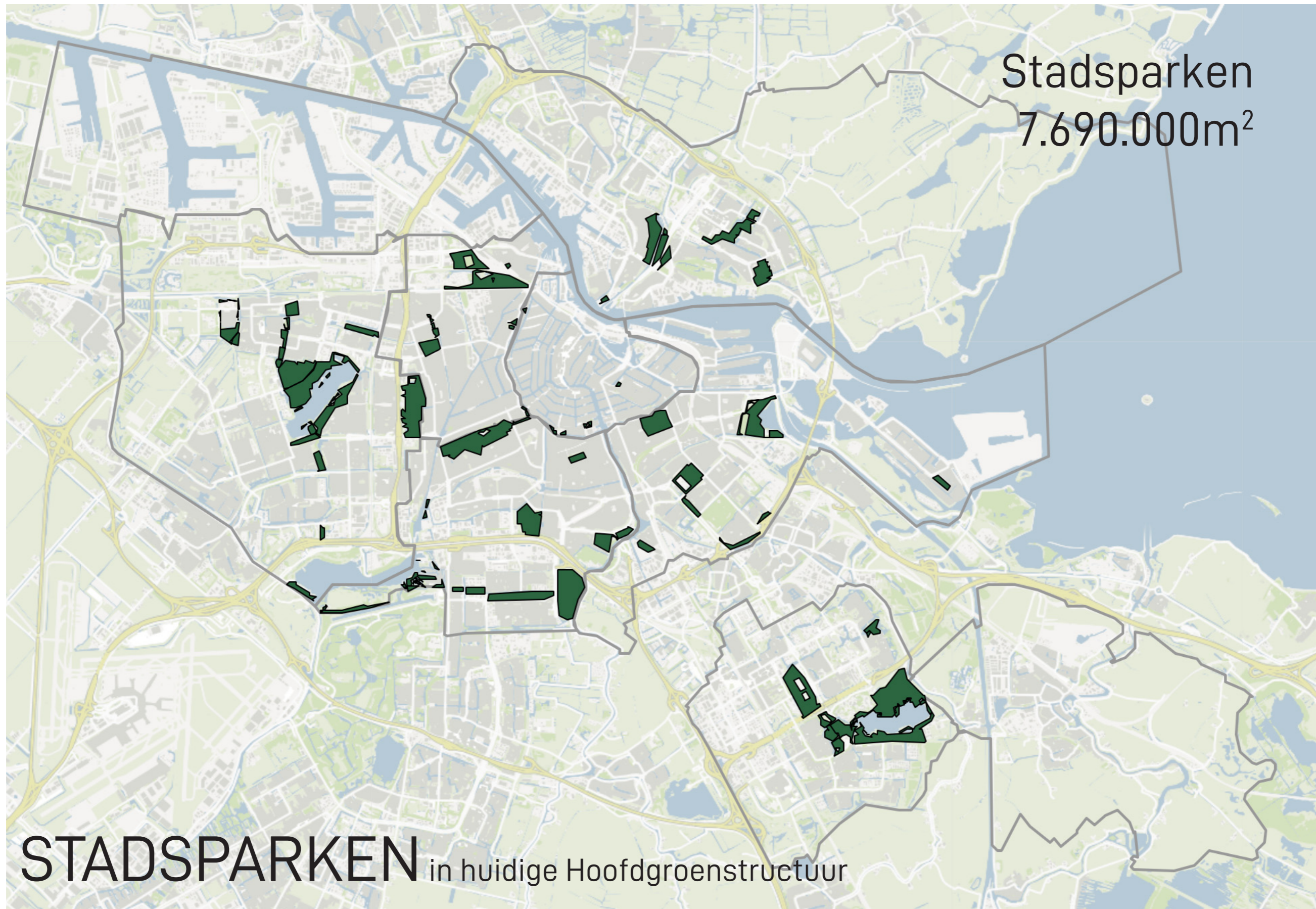




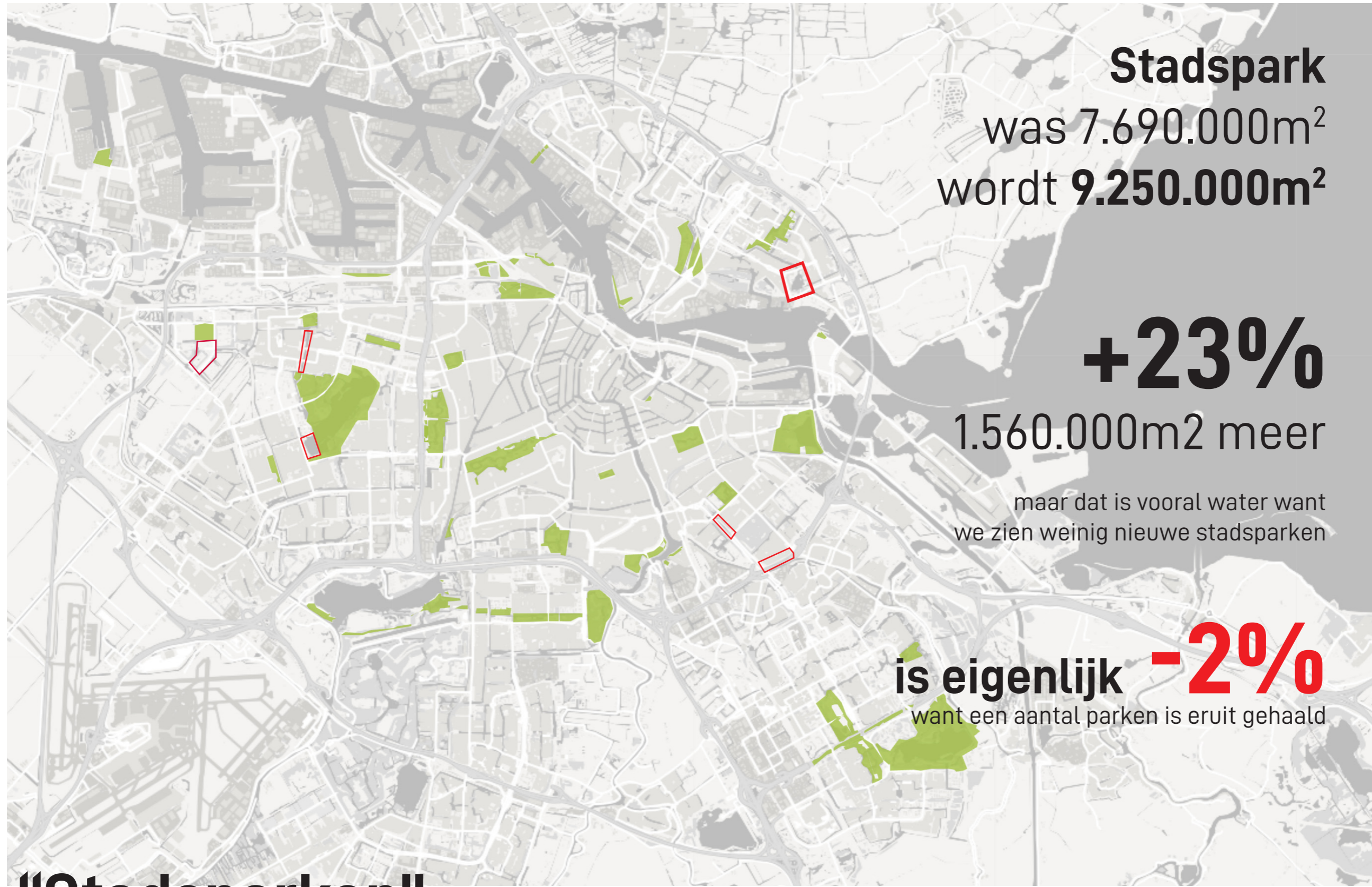
De Hoofdgroenstructuur neemt toe van 56km² naar 72km², zo wordt keer op keer trots vermeld. Laten we eens kijken waar dat vandaan komt. We vergelijken de huidige Hoofdgroenstructuur met de nieuwe.

De getallen zijn afkomstig van de website maps.amsterdam.nl en zijn dus aangeleverd door de gemeente.



Stadsparken
7.690.000m²

STADSPARKEN in huidige Hoofdgroenstructuur



Stadspark
was 7.690.000m²
wordt **9.250.000m²**

+23%
1.560.000m² meer

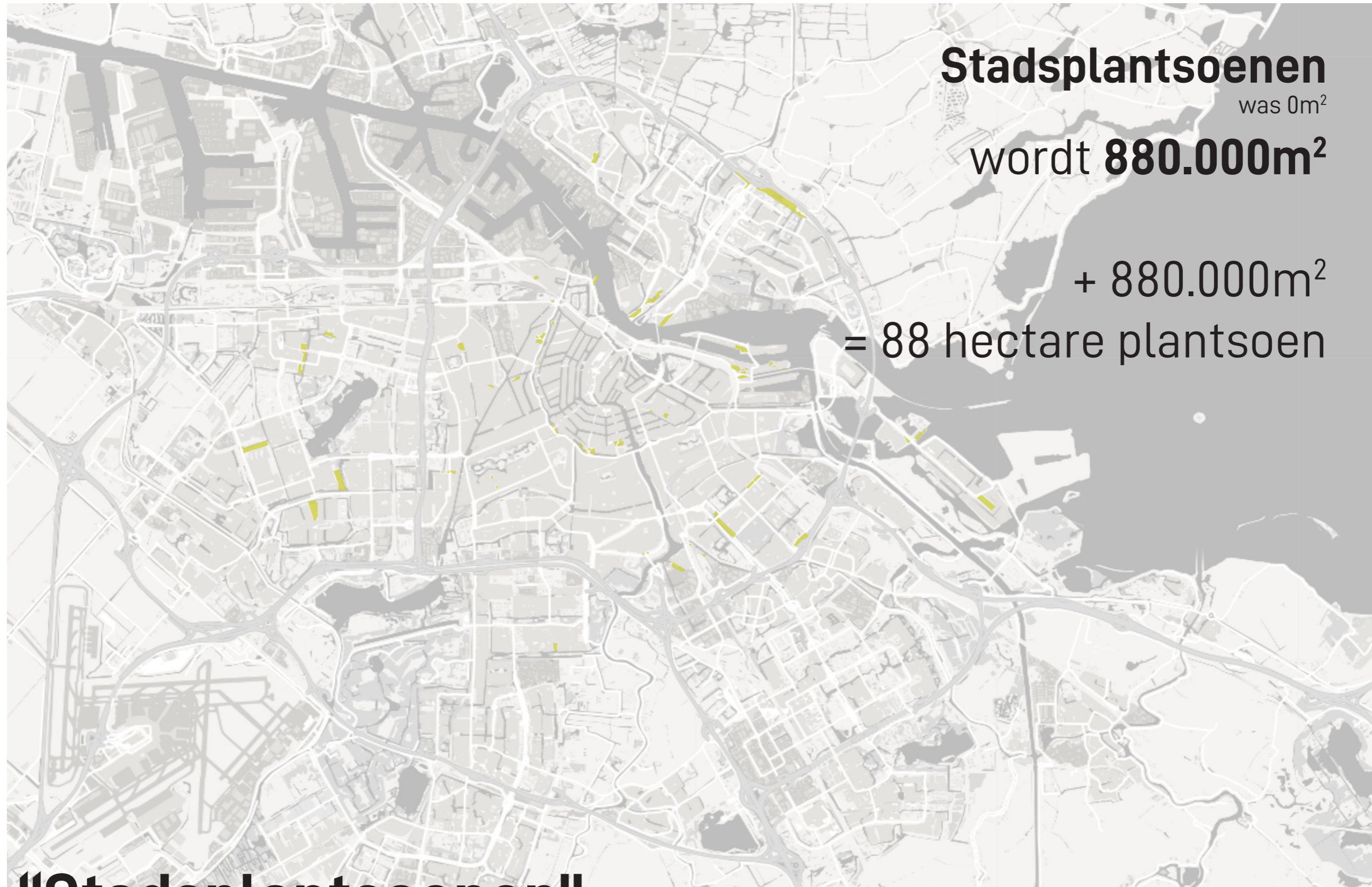
maar dat is vooral water want
we zien weinig nieuwe stadsparken

is eigenlijk -2%
want een aantal parken is eruit gehaald

"Stadsparken" in nieuwe Hoofdgroenstructuur

Stadsplantsoenen
0m²

Stadsplantsoenen werden eerder niet meegeteld



Stadsplantsoenen

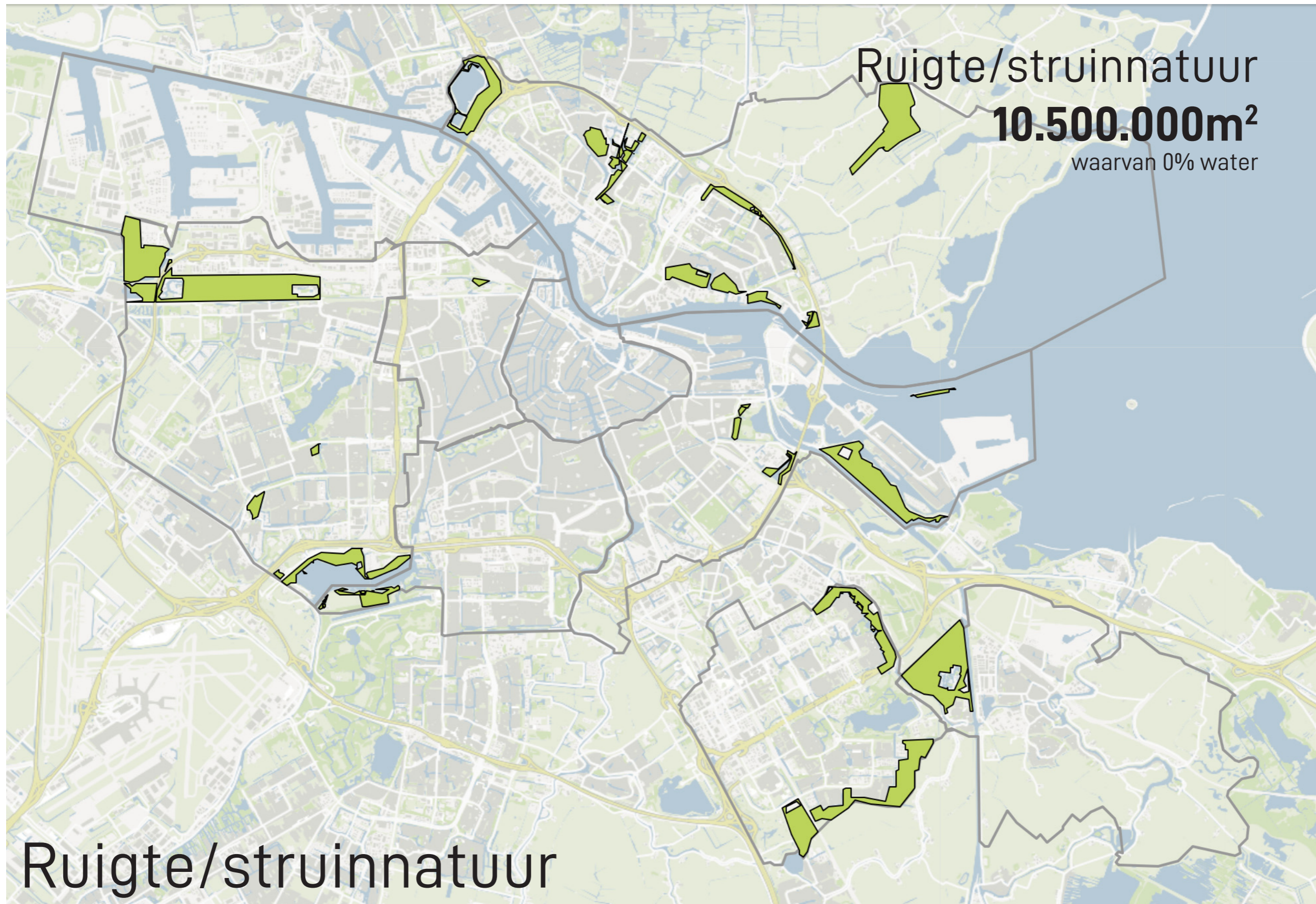
was 0m²

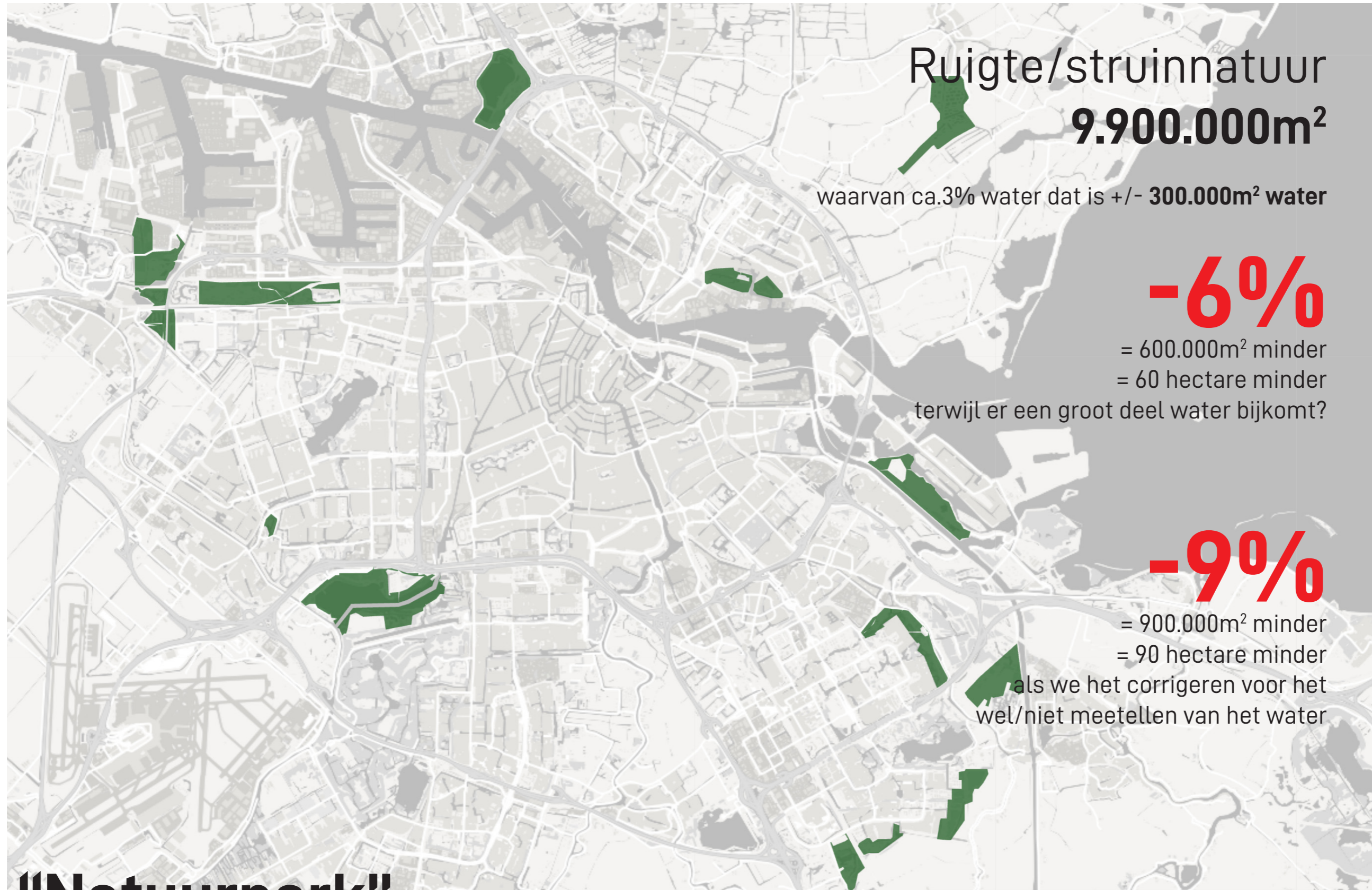
wordt **880.000m²**

+ 880.000m²

= 88 hectare plantsoen

"Stadsplantsoenen" in nieuwe Hoofdgroenstructuur





Ruigte/struinnatuur
9.900.000m²

waarvan ca.3% water dat is +/- 300.000m² water

-6%

= 600.000m² minder
= 60 hectare minder

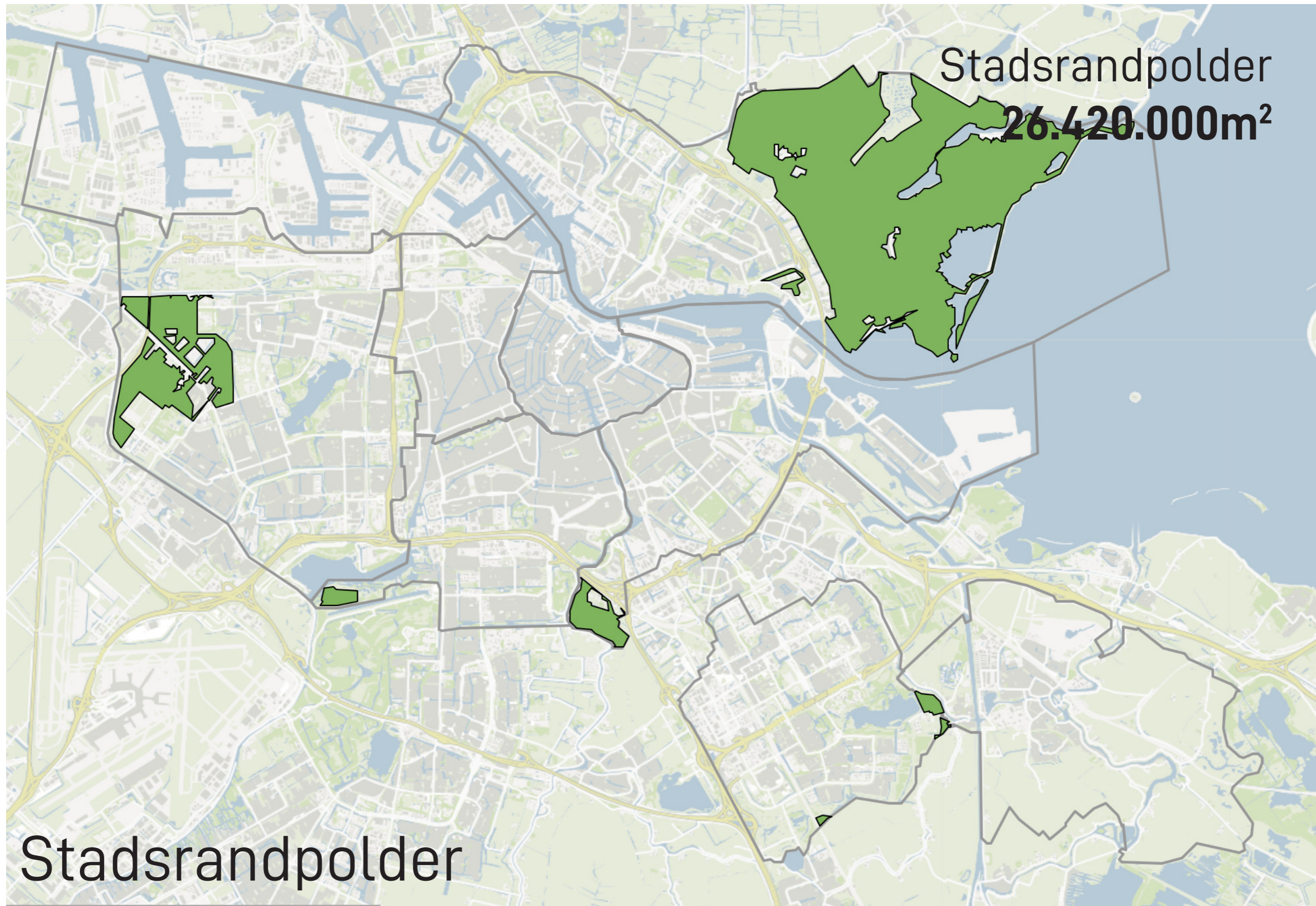
terwijl er een groot deel water bijkomt?

-9%

= 900.000m² minder
= 90 hectare minder

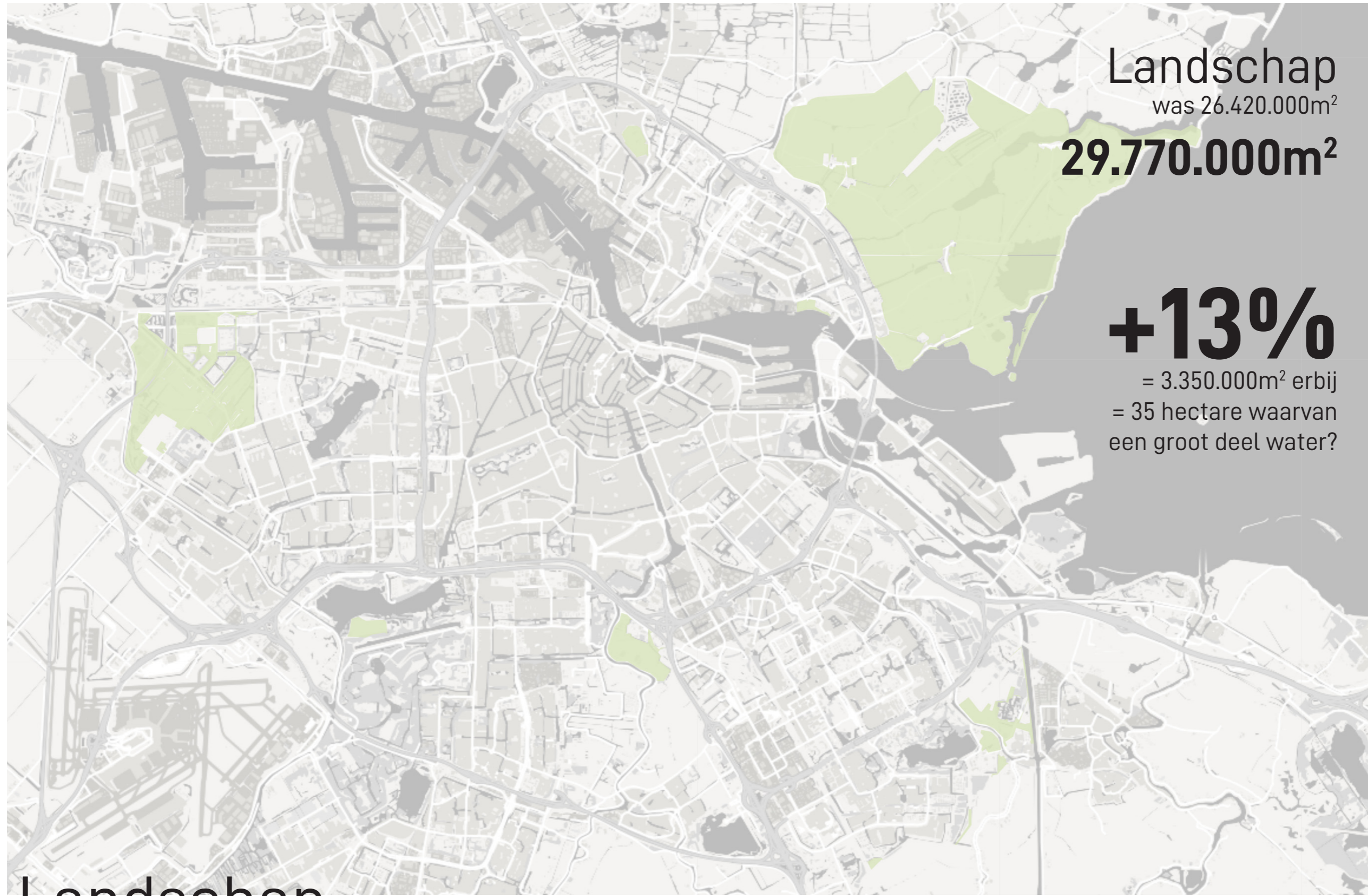
als we het corrigeren voor het
wel/niet meetellen van het water

"Natuurpark" in nieuwe Hoofdgroenstructuur



Stadsrandpolder
26.420.000m²

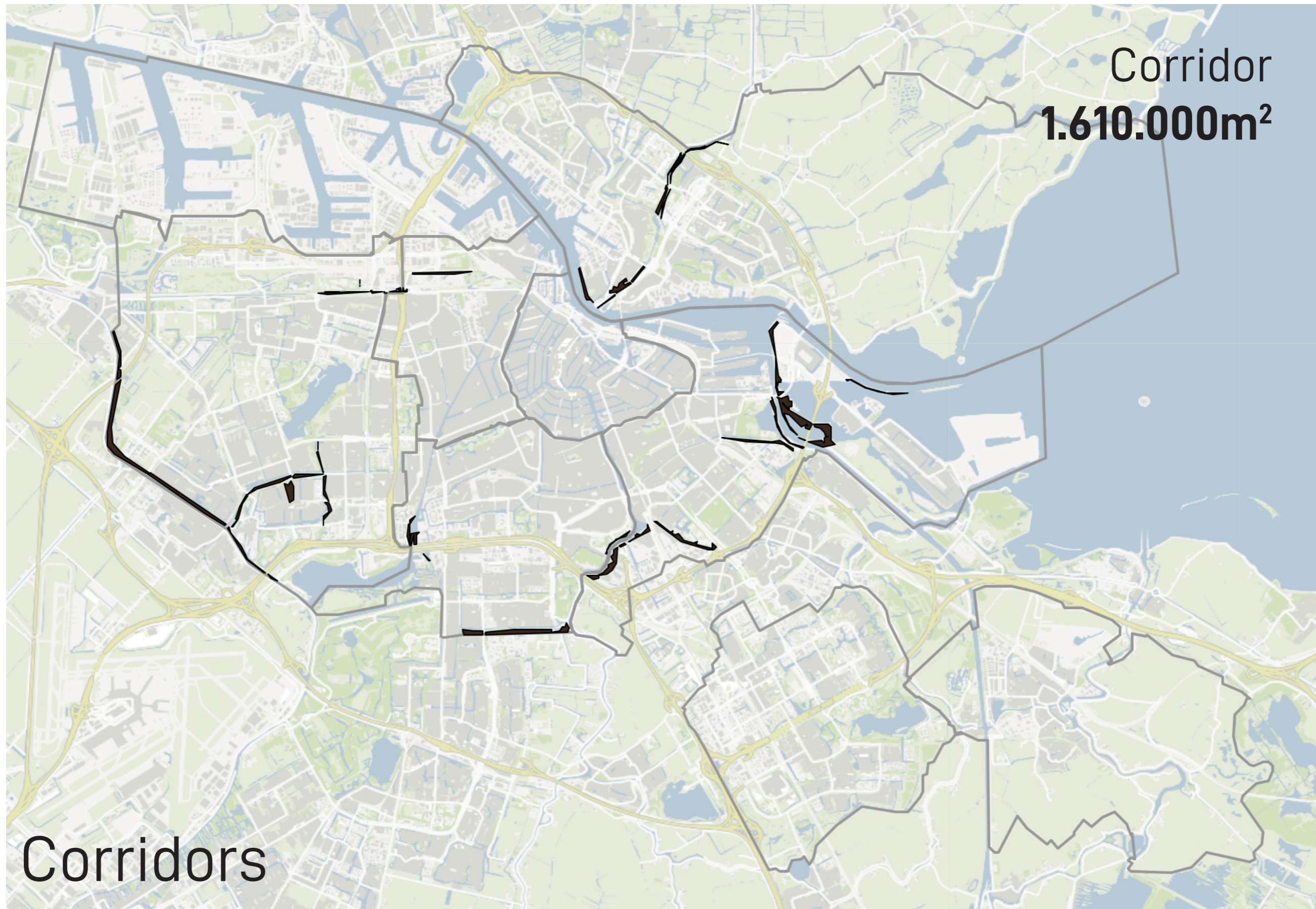
Stadsrandpolder



Landschap
was 26.420.000m²
29.770.000m²

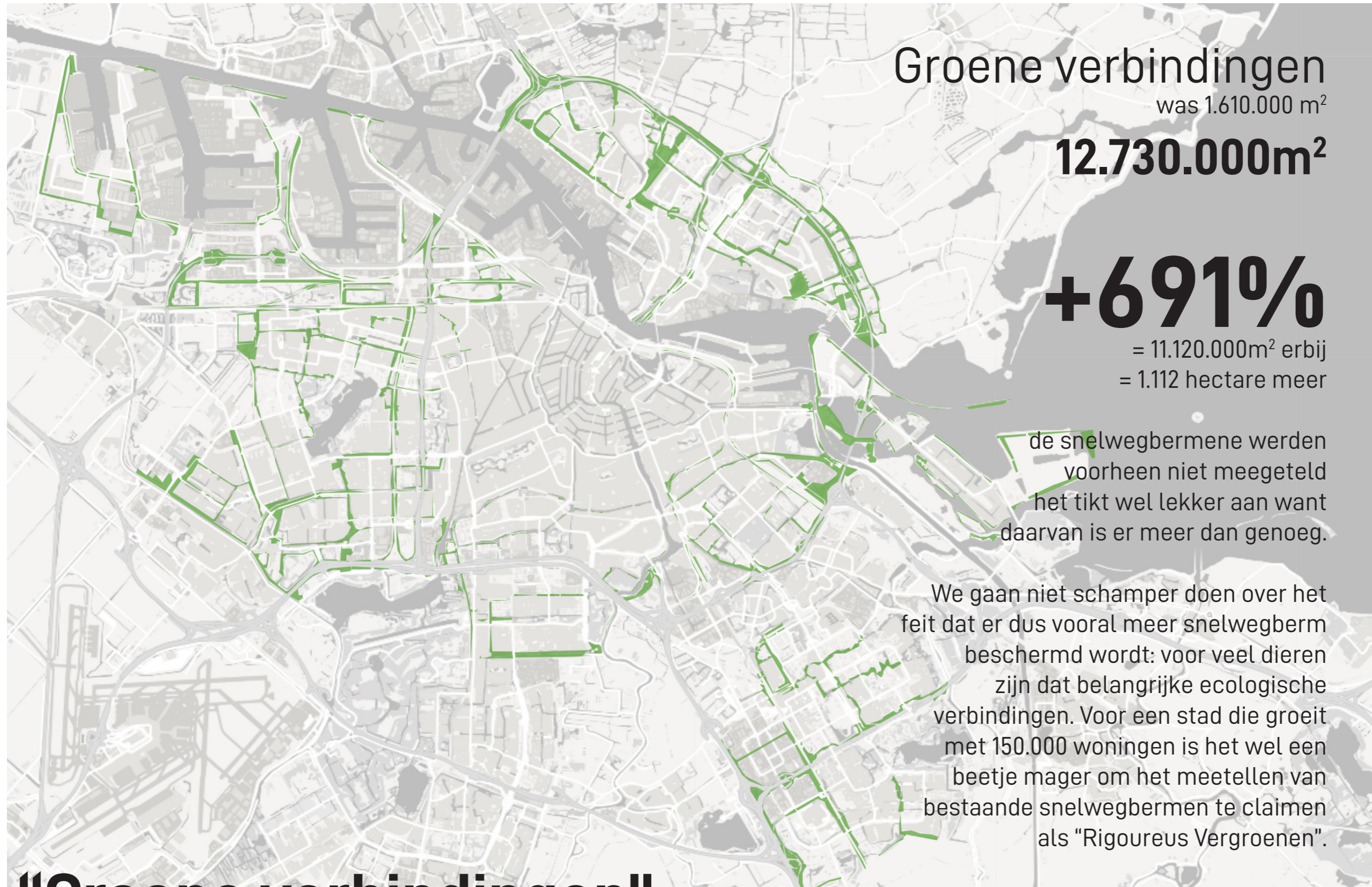
+13%
= 3.350.000m² erbij
= 35 hectare waarvan
een groot deel water?

Landschap in nieuwe Hoofdgroenstructuur



Corridor
1.610.000m²

Corridors



Groene verbindingen

was 1.610.000 m²

12.730.000m²

+691%

= 11.120.000m² erbij

= 1.112 hectare meer

de snelwegbermene werden
voorheen niet meegeteld
het tikt wel lekker aan want
daarvan is er meer dan genoeg.

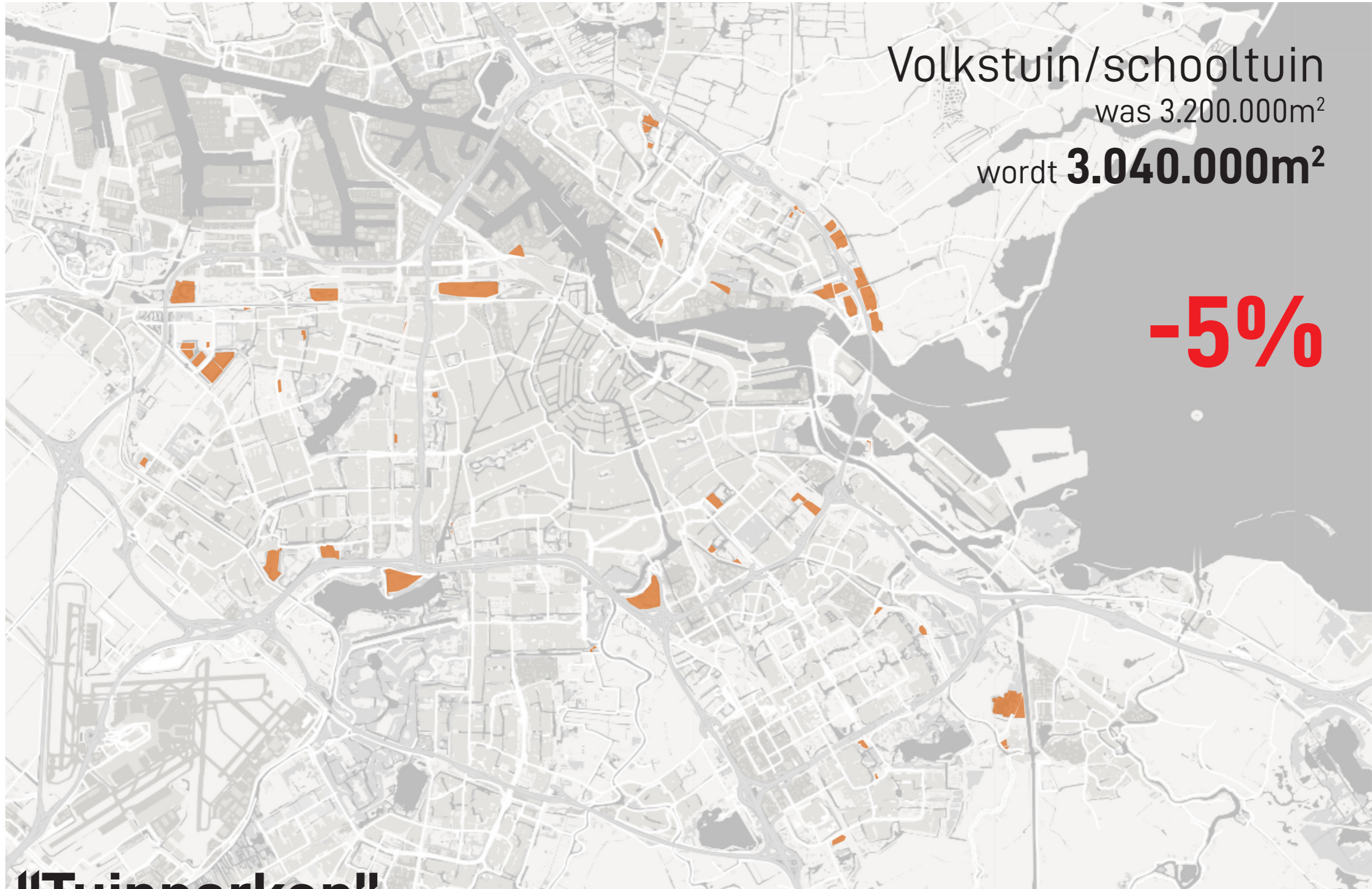
We gaan niet schamper doen over het
feit dat er dus vooral meer snelwegberm
beschermd wordt: voor veel dieren
zijn dat belangrijke ecologische
verbindingen. Voor een stad die groeit
met 150.000 woningen is het wel een
beetje mager om het meetellen van
bestaande snelwegbermen te claimen
als "Rigoureuus Vergroenen".

"Groene verbindingen" in nieuwe Hoofdgroenstructuur



Volkstuin/schooltuin
3.200.000m²

Volkstuinen



Volkstuin/schooltuin
was 3.200.000m²
wordt **3.040.000m²**

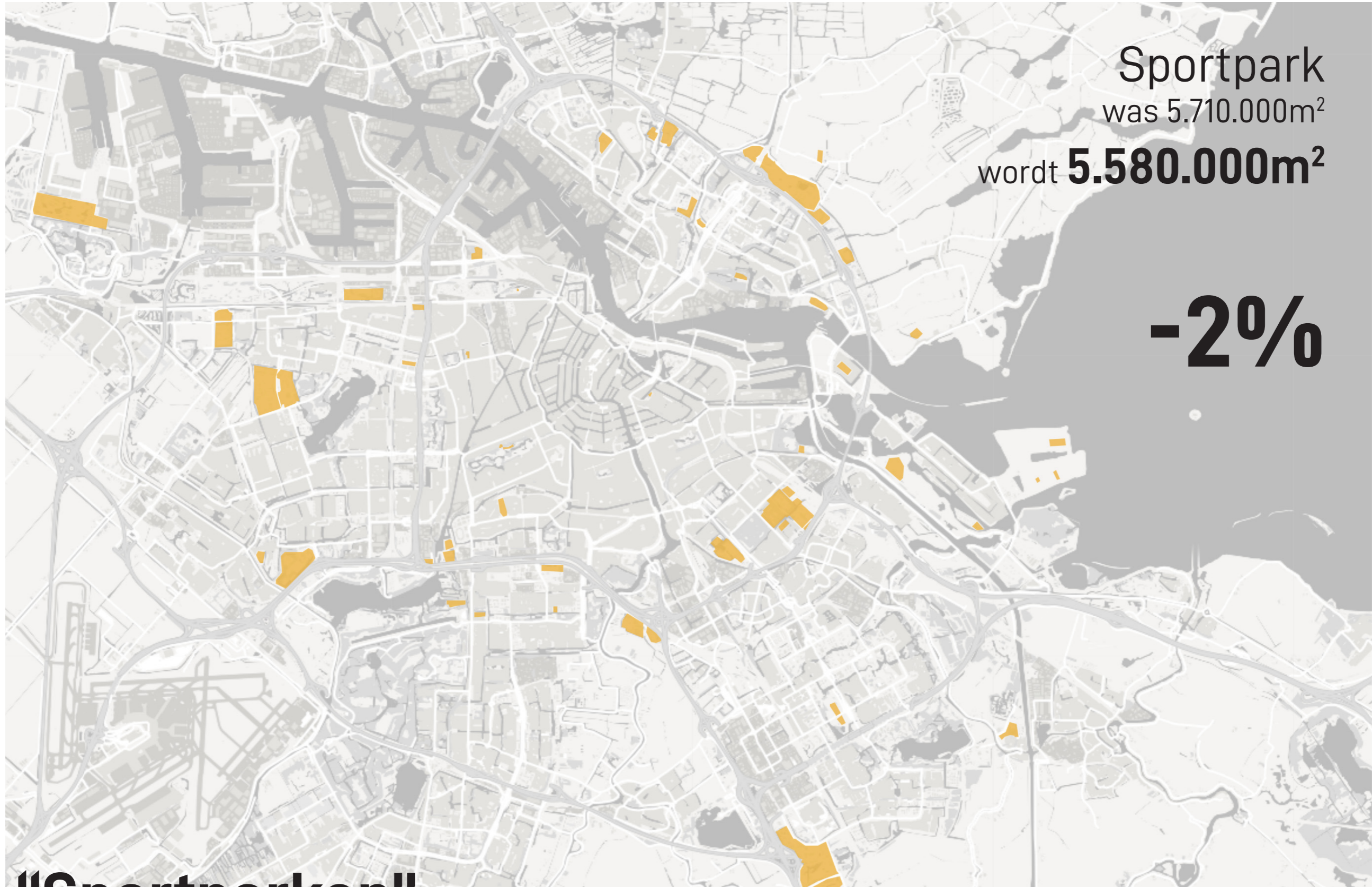
-5%

“Tuinparken”



Sportpark
is nu **5.710.000m²**
wordt 5.580.000m²

Sportparken



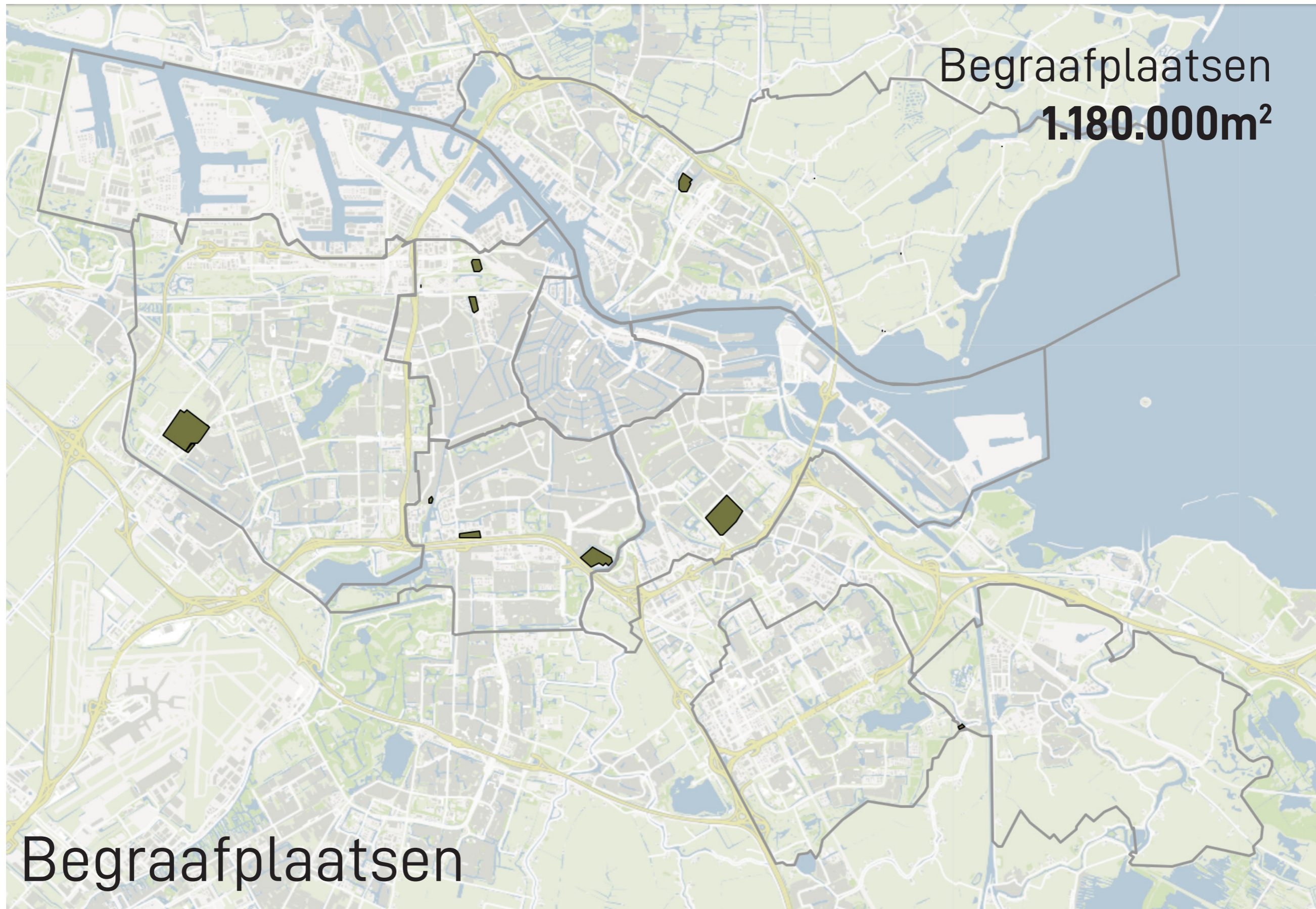
Sportpark

was 5.710.000m²

wordt **5.580.000m²**

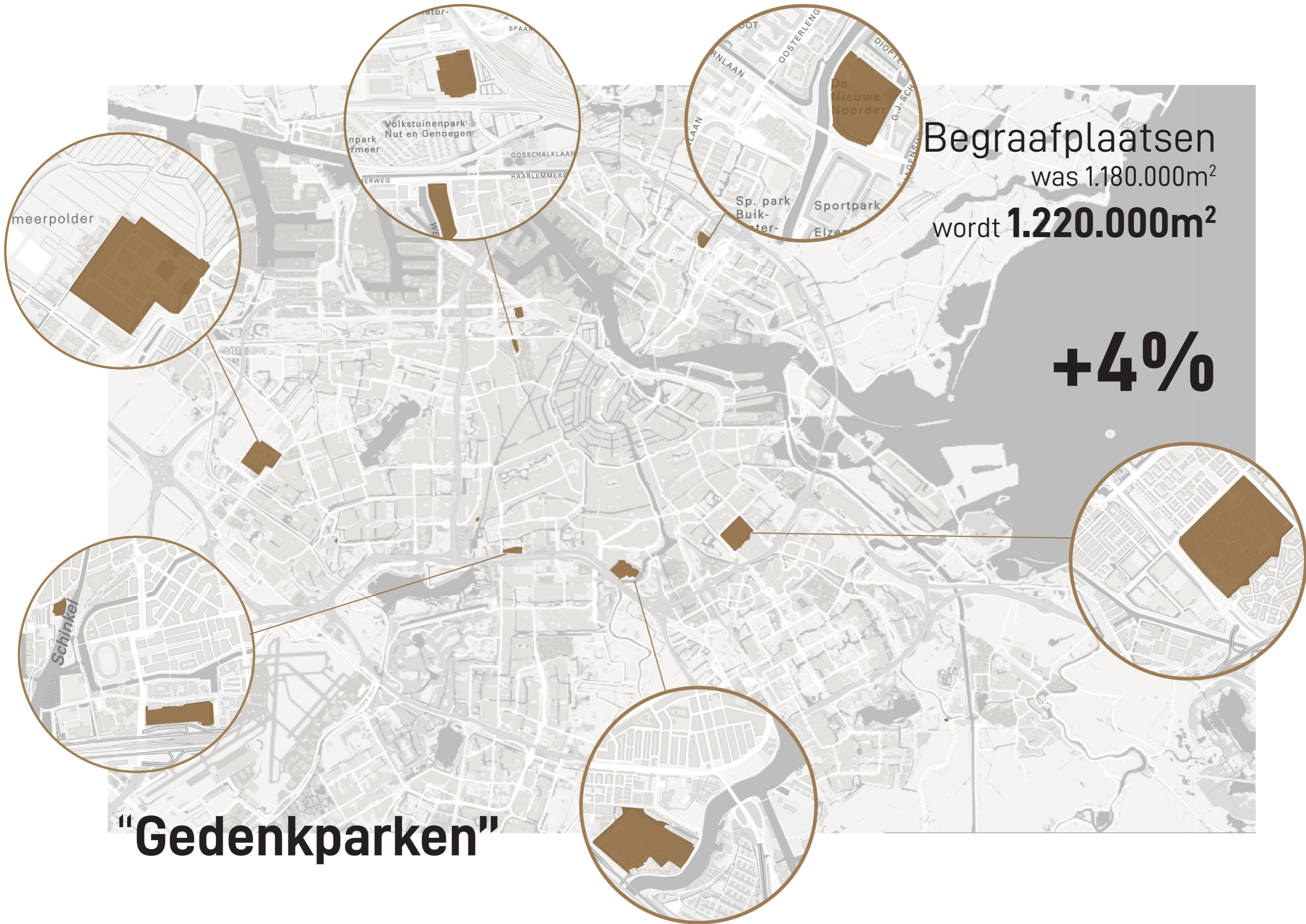
-2%

"Sportparken"



Begraafplaatsen
1.180.000m²

Begraafplaatsen



Begraafplaatsen
was 1.180.000m²
wordt **1.220.000m²**

+4%

"Gedenkparken"



Curiosa